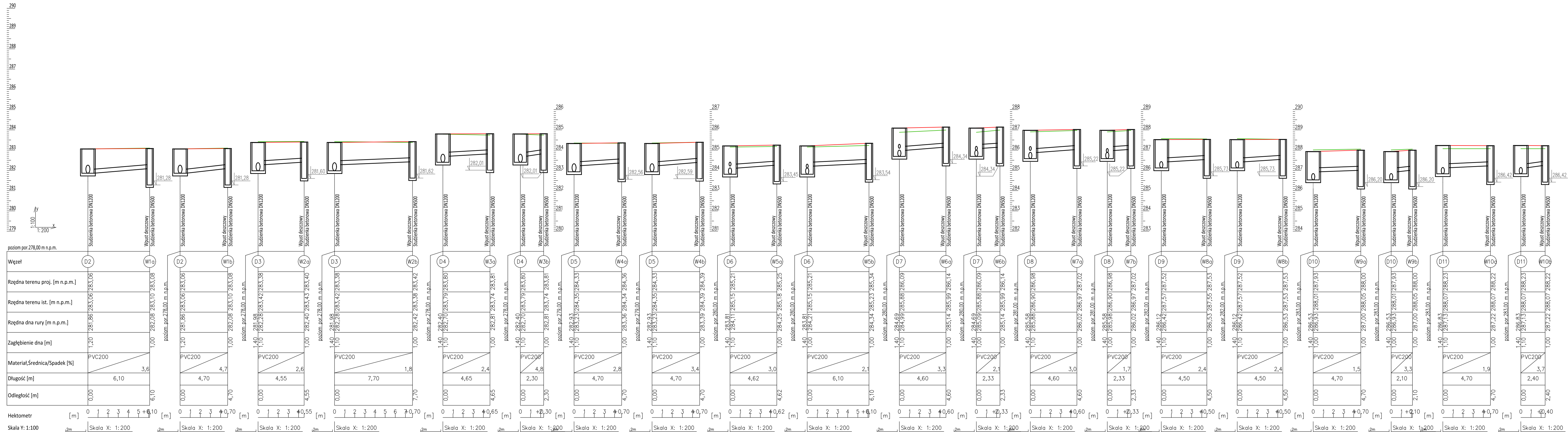




OZNACZENIA

| | |
|---|---------------------------------|
| | TEREN PROJEKOWANY |
| | TEREN ISTNIEJĄCY |
| | KANALIZACJA DESZCZOWA |
| | ISTN. INFRASTRUKTURA TECHNICZNA |

Uwagi:

1. Na trasie projektowanej sieci mogą występować nieinwentaryzowane elementy infrastruktury technicznej
2. Lokalizację oraz głębokość posadowienia istniejącej i projektowanej infrastruktury technicznej przedstawiono w sposób orientacyjny.
3. Przed przystąpieniem do wykonania robót w miejscach skrzyżowań z istniejącym ułożeniem należy bezwzględnie wykonać przepętki kontrolne z zachowaniem szczególnej ostrożności, celem ustalenia dokładnej lokalizacji uzbrojenia.
4. W przypadku włączenia kolektora deszczowego lub przykanalika na wysokości większej niż 0,8m ponad denną studni, włączenie należy wykonać jako kaskadę.



| | | | |
|--|---|---|-----------------------------|
| PRACOWNIA PROJEKTOWA: | | INWESTOR/ZAMAWIAJĄCY: | |
|  Inżynieria Jerzy Sowa | ul. Kościuszki 134 32-540 Trzebinia tel. (32) 720 63 84 e-mail: biuro@inzerjysowa.pl |  BURMISTRZ MIASTA I GMINY SIEWIERZ ul. Zwirki i Wigury 16 42-470 Siewierz | |
| TEMAT OPRACOWANIA: | | | |
| Budowa sieci kanalizacyjnej deszczowej w ramach zadania inwestycyjnego pn.: "Budowa ul. Wschodniej w Wojkowicach Kościelnych" | | | |
| ADRES OBIEKTU: | Działki ewidencyjne: | Obręb: | Jednostka ewidencyjna: |
| | 1105, 1095/1, 1094/3, 1093/4, 1092/3, 1091/3, 1090/2, 1088/3, 1087/9, 1087/6 | 0012 | 240107_5 Siewierz |
| STADIUM: | PROJEKT WYKONAWCZY | | BRANŻA: SANITARNA |
| FUNKCJA: | Imię i nazwisko, nr upr. bud., spec.: | | Podpis: |
| PROJEKTANT | mgr inż. Artur Kurdziel upr. bud. nr MAP/0106/PBS/21 w specjalności: instalacyjnej w zakresie sieci, instalacji i urządzeń cieplnych, wentylacyjnych, gazowych, wodociagowych i kanalizacyjnych bez ograniczeń | | |
| OPRACOWAŁ: | mgr inż. Łukasz Lasoń | SKALA: | 1:100/200 DATA: 05.2023 |
| TEMAT RYSUNKU: | PROFIL PODŁUŻNY PRZYKANALIKI | | NR RYS. NR STR. KD-02.2 --- |